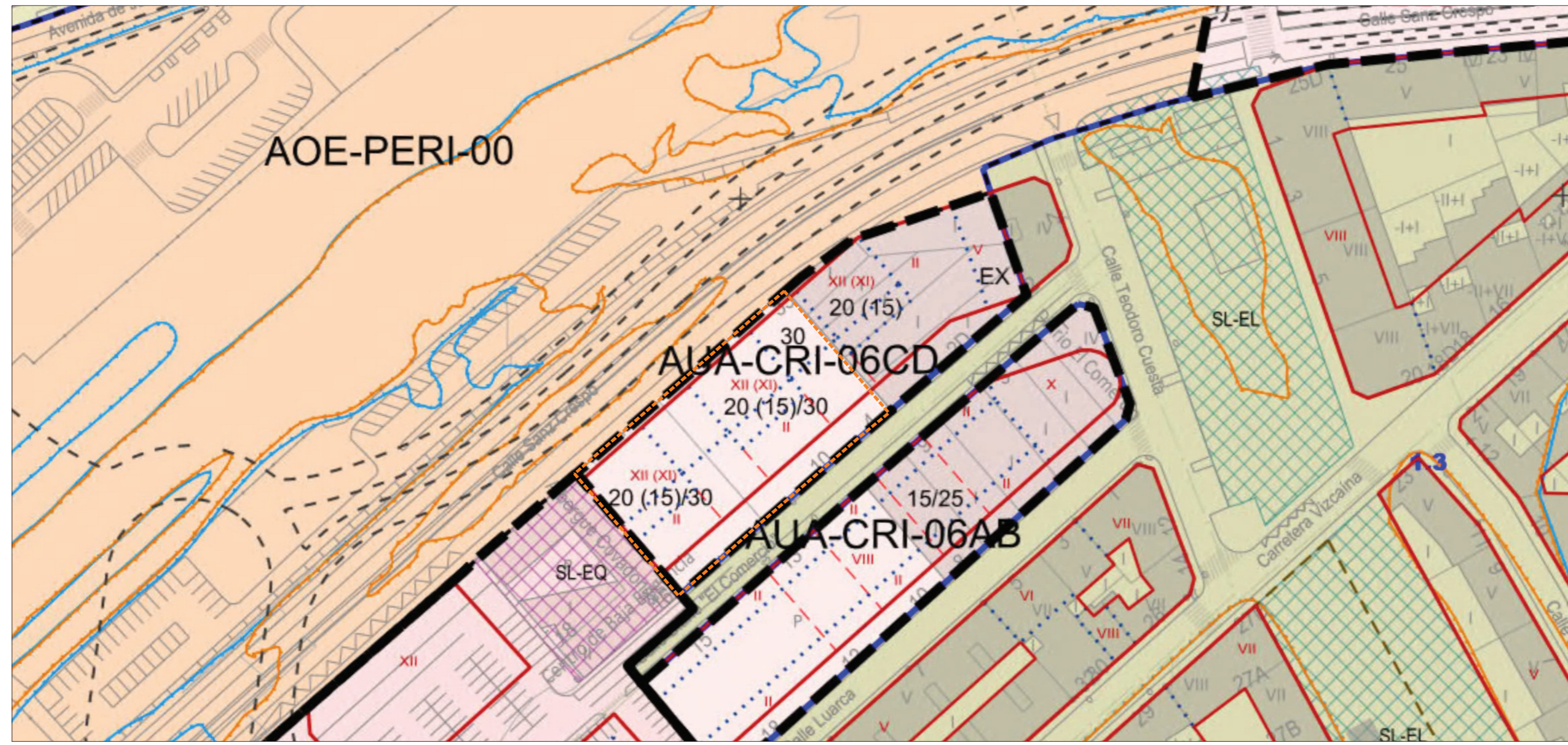
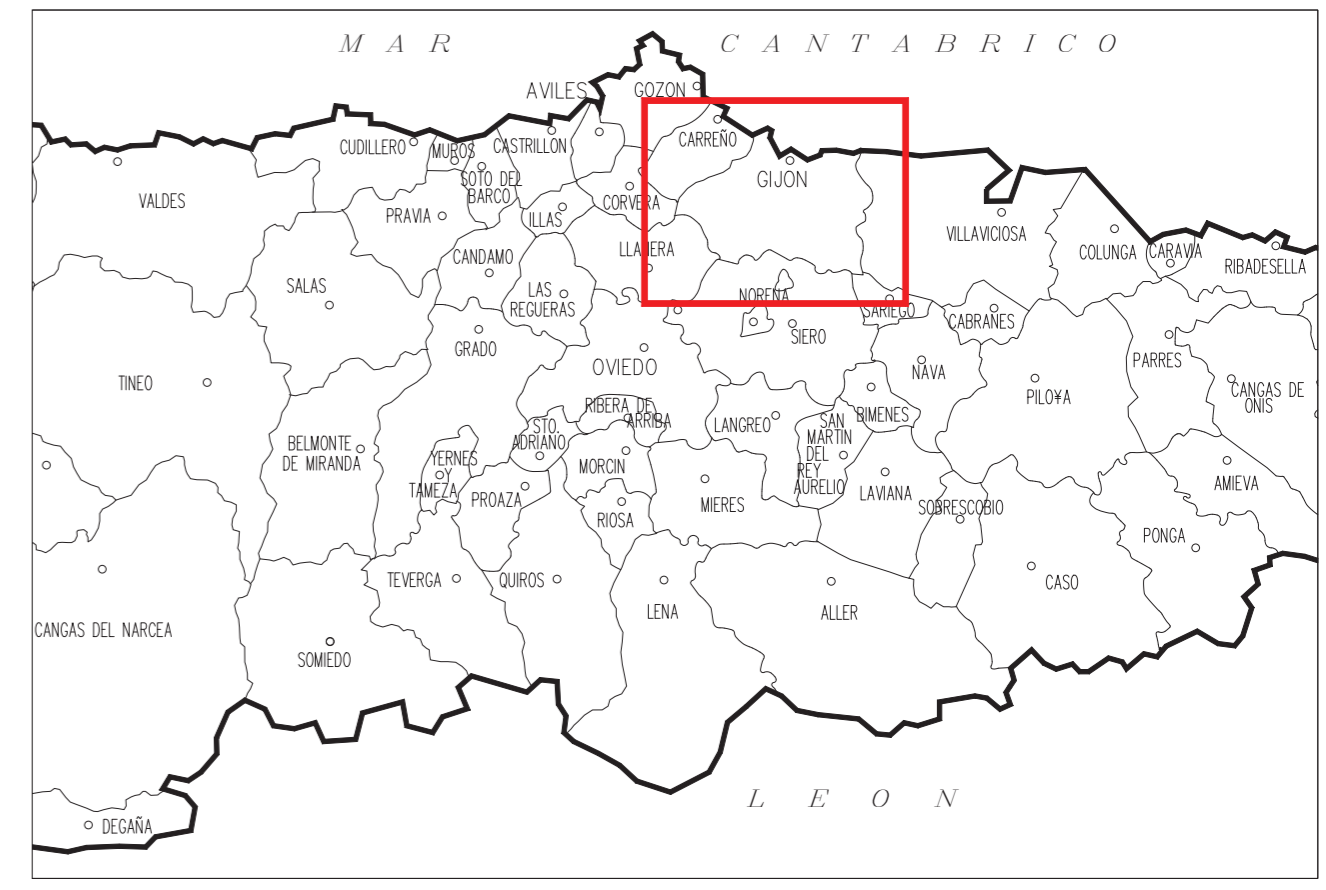
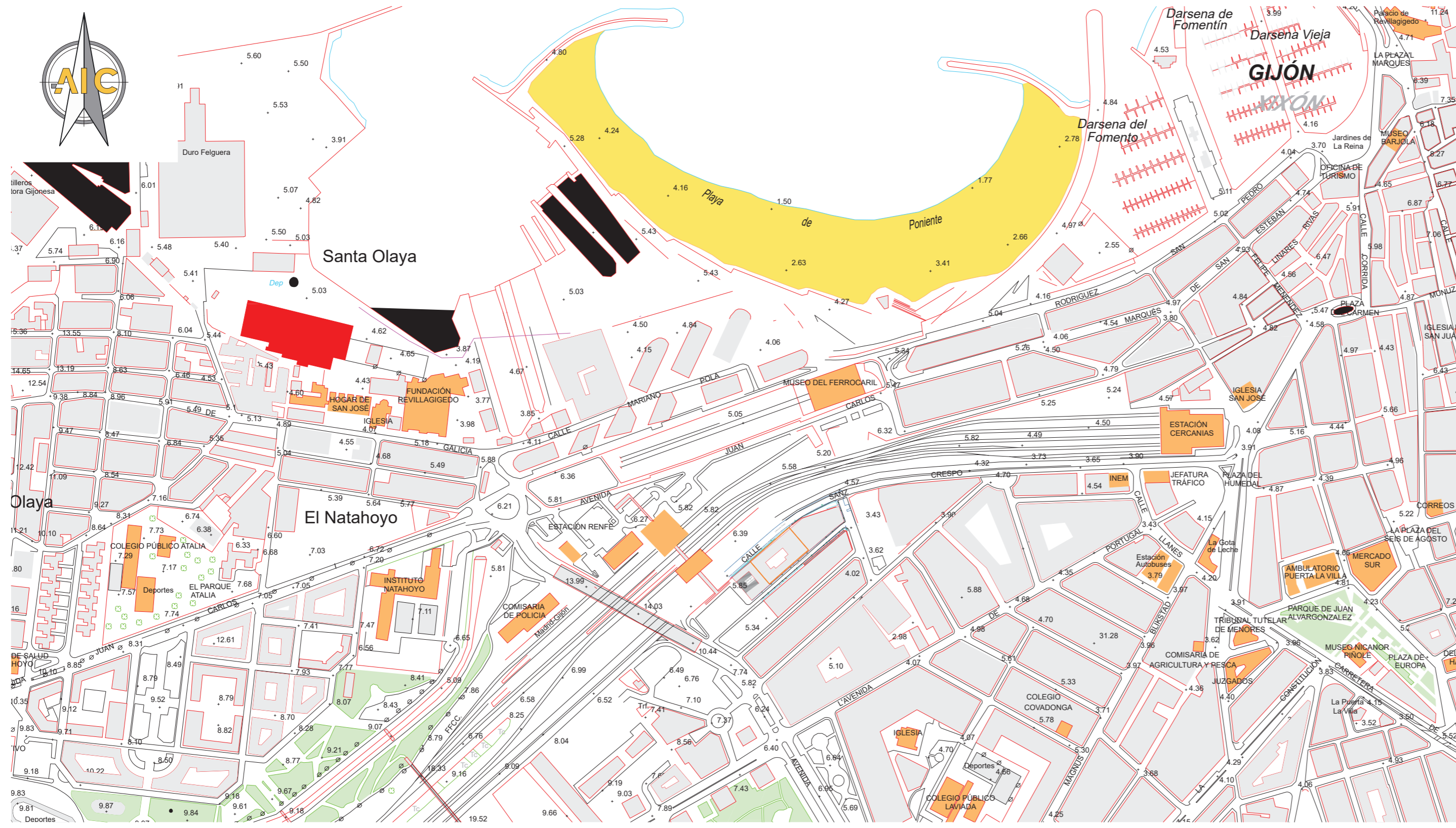






La autenticidad de este documento puede ser comprobada mediante el CEV: 14615052461074047415 en www.gijon.es/cev



- | | | |
|---|---|------------------------------------|
| 1 | 3 | 1 CARTOGRAFÍA E 1:5.000 |
| 2 | 4 | 2 PGO AYUNTAMIENTO DE GIJÓN |
| | | 3 CARTOGRAFÍA E 1:2.000.000 ESPAÑA |
| | | 4 ÁREA CENTRAL. CONCEJO DE GIJÓN |

 Ayuntamiento de Gijón - APROBACIÓN DEFINITIVA JUNTA DE GOBIERNO LOCAL - 7 de marzo de 2023

  INGENIERÍA TOPOGRAFÍA	TÍTULO: TEXTO REFUNDIDO DEL PROYECTO DE COMPENSACIÓN DE PROPIETARIO ÚNICO DE LA SUBUNIDAD 1 DE LA UNIDAD DE ACTUACIÓN AUA-CRI-06CD - DOCUMENTO DE APROBACIÓN DEFINITIVA -		ESCALA: 1:5000 En original DIN A2 PLANO N.º: 1 HOJA DE: 1 1
	EMPLAZAMIENTO: GIJÓN TÍTULO DE PLANO: SITUACIÓN Y EMPLAZAMIENTO		
PETICIONARIO:  Sociedad de Gestión de Activos Procedentes de la Reestructuración Bancaria, S.A.	DIBUJADO: LFR COMPROBADO: JJGF DOCUMENTO N.º: 5095 / 002 / 21 SUSTITUYE A: SUSTITUIDO POR:	Fecha: 05-12-22 Fecha: 05-12-22 EL INGENIERO DE CARRETERAS, CANALES Y P.	 JUAN JOSÉ GONZÁLEZ FERNÁNDEZ. COL. 13.430
	EL PRESENTE DOCUMENTO ES PROPIEDAD INTELECTUAL DE A.I.C. TOPOGRAFÍA E INGENIERÍA S.L. Queda prohibida su reproducción o modificación total o parcial sin su previa autorización, así como su uso indebido y/o exhibición a terceros.		